



ZADAR T&F 15 T&F 16

TUMAČ ZNAKOVA / LEGEND

- Autocesta / Highway
- Tunel / Tunnel
- Bridge / Most
- Glavne prometnice / Main roads
- Sporedne prometnice / Side roads
- Benzinska stanica / Gas station
- Naseljeno područje / Inhabited area
- Planinarski dom / Mountain hut
- Crkva, kapela / Church, chappel
- Groblje / Cemetery
- Kula, stari grad / Tower, old town
- Sportski teren / Sports centres
- Kamp / Camp
- Rudnik / Mine
- Vrh / Peak
- Špilja / Cave
- Granični prijelaz / Border crossing
- Veći vodotoci / Larger water flows
- Manji vodotoci / Smaller water flows
- Povremeni vodotoci / Occasional water flows
- Izvor / Wellspring
- Uvir ponornice / Underground river
- Jezero / Lake
- Bunar / Well
- Vodenica / Water mill
- Slapovi / Waterfalls
- Livada, voćnjak / Meadow, orchard
- Šuma / forest

Mjerilo 1:25 000



KARTA X / MAP X



Ugljan 2

TREKKING
&
FAMILY

15

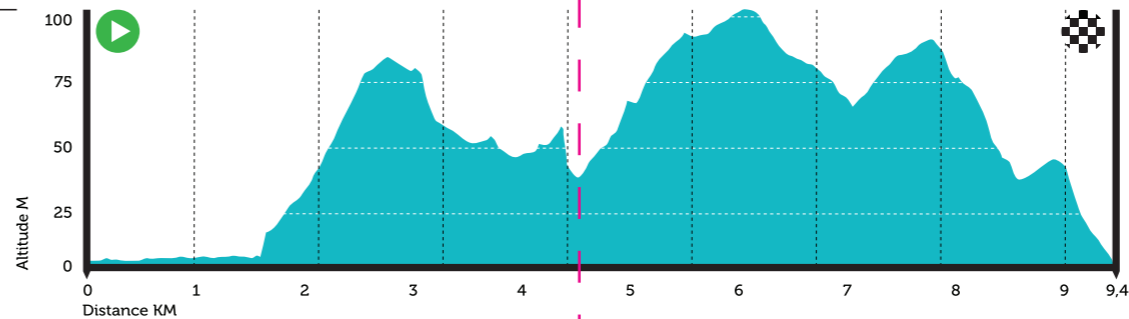
PODACI O STAZI:

Start / Cilj:	Preko
Putem:	Kali
Ukupna duljina:	9,4 km
Fizička težina:	1
Tehnička težina:	1
Ukupni uspon:	190 m
Kategorija:	REKREACIJA & OBITELJ
Naziv staze:	T&F 15




HR

Otok Ugljan još nazivaju zelenim otokom i otokom maslina. Saznajte zašto je tome tako i naučite ponešto o sadnji i uzgoju ove vrijedne kulture. Rekreativnu vožnju ili kraći trening iskoristite za vožnju biciklističkom rutom koja iz Preka vodi uz more do mjesta Kali, a potom prema unutrašnjosti otoka. Na trećem kilometru staza s asfalta skreće desno na makadam te vodi kroz maslinike i obrađena polja. Prije povratka u Preko pogled će vam obuzeti otočić Galevac, prekriven bujnom mediteranskom vegetacijom koja skriva vrijedan samostan franjevača iz 15. st.



TRAIL INFO:

Start / Finish:	Preko
Via:	Kali
Length:	9,4 km
Physical difficulty:	1
Technical difficulty:	1
Elevation:	190 m
Category:	TREKKING & FAMILY
Trail name:	T&F 15



Ugljan 3

TREKKING
&
FAMILY

16

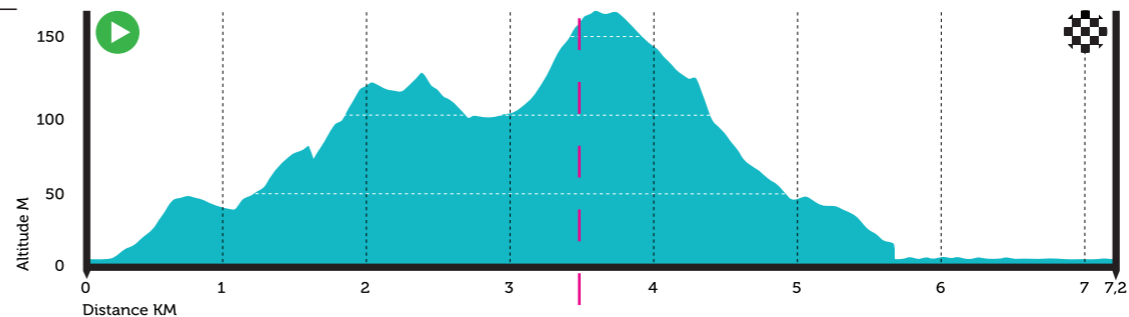
PODACI O STAZI:

Start / Cilj:	Preko
Putem:	Kali
Ukupna duljina:	7,2 km
Fizička težina:	1
Tehnička težina:	1
Ukupni uspon:	214 m
Kategorija:	REKREACIJA & OBITELJ
Naziv staze:	T&F 16



HR

Ova kratka kružna staza, idealna za obitelji s djecom i rekreativce, upoznat će vas s mjestom Preko i njegovom okolicom. Staza od trajektnog pristaništa vodi kroz mjesto prema glavnoj otočnoj cesti po kojoj nakon 500 m skrećete na makadam. Vožnja kroz maslinike i obrađena polja upoznat će vas s tradicijom obrade maslina, staroj više od 2000 godina, od kojih se dobiva ulje iznimne kvalitete i arome. Uz panoramski pogled na Zadar staza će vas vratiti na asfalt u mjesto Kali, odakle se šetnicom uz more vraćate do svoje polazišne točke.



EN

Find out why the island of Ugljan is known as the green island or island of olives by learning about farming this valuable plant. This route, intended for recreation or a shorter training, goes from Preko along the sea to village Kali, and continues towards the inland of the island. On the 3rd km, route switches from asphalt to macadam and leads through olives and fields. Before returning to Preko, enjoy the view of Galevac, a small island covered with Mediterranean vegetation with valuable Franciscan monastery from the 15th century.

TRAIL INFO:

Start / Finish:	Preko
Via:	Kali
Length:	7,2 km
Physical difficulty:	1
Technical difficulty:	1
Elevation:	214 m
Category:	TREKKING & FAMILY
Trail name:	T&F 16

